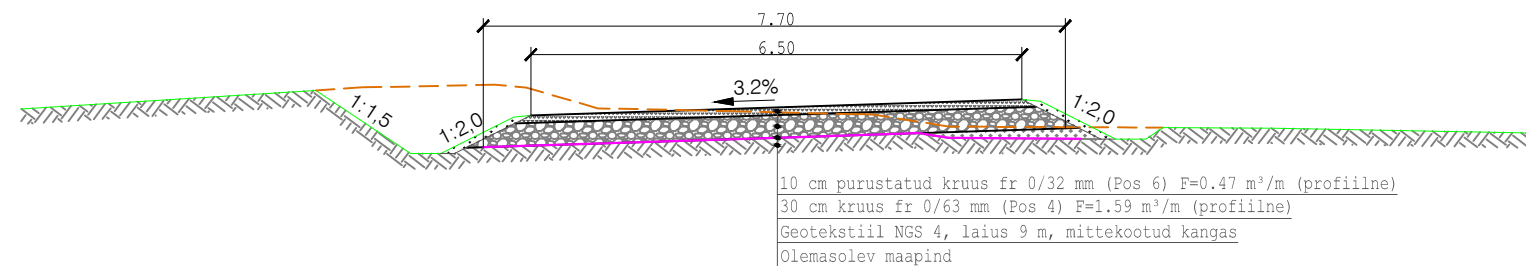
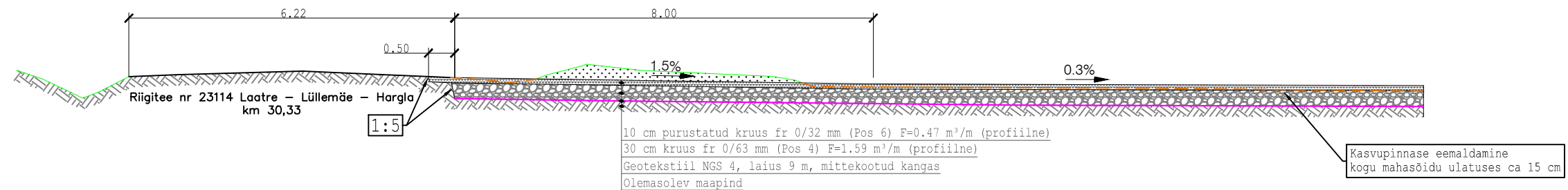


Kiisaniidu tee ristumiskoha ristprofiil M1:100
Lõige A-A

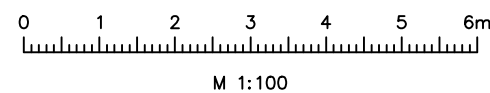



Kiisaniidu tee ristumiskoha pikiprofiil M1:100
Lõige B-B



TINGMÄRGID:

	Väljakaeve joon
	Olemasolev maapind



<div><div>Reaalprojekt OU Vabaduse pst 174b 10917 Tallinn tel +372 608 11 00 www.reaalprojekt.ee reaalprojekt@reaalprojekt.ee</div></div>		Töö nimetus <div>KR161 RMK teed (Kiisaniidu tee ristumiskoht riigiteega)</div>			
Tellija RMK Valgamaa metskond, Kagu Valga piirkond		Asukoht <div>Hargla küla, Valga vald, Valga maakond</div>			
Vastutav insener	Jaan Luhaorg	Joonise nimetus <div>Kiisaniidu tee (lõiked A-A ja B-B)</div>		Mõõtkava <div>M 1:100</div>	
Insener:	Jan-Daniel Peterson				
Insener:					
Projekti juht:	Märt Maadla	Töö nr <div>P22042</div>	Stadium <div>PP</div>	Kõide; eriosa <div>TL</div>	Joonise nr <div>4-03-01</div>
Fail / Kuupäev: P22042_TL_4-03_lõiked.dwg / 24.04.2023					